



**КОМИТЕТ ИМУЩЕСТВЕННЫХ ОТНОШЕНИЙ  
АДМИНИСТРАЦИИ ПЕРМСКОГО МУНИЦИПАЛЬНОГО ОКРУГА**

**РЕШЕНИЕ**

о размещении объектов № 432

Пермский край  
Пермский муниципальный округ

27.02.2025

Комитет имущественных отношений администрации Пермского муниципального округа разрешает Акционерному обществу «Газпром газораспределение Пермь» (ИНН 5902183841, ОГРН 1025900512670, почтовый адрес: 614000, г. Пермь, ул. Петропавловская, 43)

размещение объекта «Газопровод давлением до 1.2 Мпа, для размещения которого не требуется разрешения на строительство»

на землях государственная собственность на которые не разграничена

на срок 1 год


Местоположение: край Пермский, м.о. Пермский, поселок Юго-Камский, ул. Юго-Камский, ул. 3-я Пятилетка, к дому 58

Приложение: схема предполагаемых к использованию земель или части земельного участка.

Особые условия использования:

- 1) При размещении газопровода учесть параметры ширины проезда улично-дорожной сети, во избежание сужения полосы отвода дороги.
- 2) При условии получения разрешения на производство земляных работ.

Заместитель председателя комитета

  
(подпись, печать)

М.В. Королева



Схема предполагаемых к использованию земель или части земельного участка

Объект: Газопровод давлением до 1,2 Мпа, для размещения которого не требуется разрешения на строительство

Местоположение: расположенных по адресу: Пермский край, м.о. Пермский, п. Юго-Камский, ул. 3-я Пятилетка, к дому 58

Площадь земель или части земельного участка, кв.м.: 160









Категория земель: земли населенных пунктов

Вид разрешенного использования: -

От точки н1 до точки н2 - земельный участок с кадастровым номером 59:32:0100009:6476

От точки н2 до точки н1 - земли общего пользования

Условные обозначения:

-  :6476 - границы и номер земельного участка, сведения о которых внесены в ЕГРН
-  - предполагаемый участок земель, на которых планируется размещение объекта
-  :10912 - границы и номер объекта капитального строительства, сведения о которых внесены в ЕГРН
-  - граница кадастрового квартала
-  59:32-6-568 - зоны с особыми условиями использования территории, сведения о которых внесены в ЕГРН
-  :3У1 - обозначение запрашиваемого земельного участка
-  н1 - характеристическая точка границ земель или части земельного участка
-  59:32:0100009 - номер кадастрового квартала

Каталог координат, м

№ точки границы	X	Y
н1	483723.15	2193854.69
н2	483726.49	2193844.20
н3	483740.35	2193849.13
н4	483736.68	2193859.50
н1	483723.15	2193854.69



МСК-59

Заявитель: \_\_\_\_\_ / Горбунова А.П.  
 (подпись, расшифровка подписи)  
 МП  
 (для юридических лиц  
 и индивидуальных предпринимателей)

Масштаб 1:500